ООО «СЭМ»

ДОКУМЕНТАЦИЯ ПО ПЛАНИРОВКЕ ТЕРРИТОРИИ

для размещения объектов энергетики федерального значения по инвестиционному проекту: «ВЛ 220 кВ Печорская ГРЭС – Ухта – Микунь»

ТОМ 2
Основная часть проекта планировки территории.
Графическая часть.

2019

ООО «СЭМ»

ДОКУМЕНТАЦИЯ ПО ПЛАНИРОВКЕ ТЕРРИТОРИИ

для размещения объектов энергетики федерального значения по инвестиционному проекту: «ВЛ 220 кВ Печорская ГРЭС – Ухта – Микунь»

ТОМ 2

Основная часть проекта планировки территории.
Графическая часть.

Руководитель проекта С.В. Макарова

Инженер-градостроитель Г.С. Глумова

СОСТАВ ПРОЕКТА

Том 1. Основная часть проекта планировки территории. Положение о размещении объекта энергетики (ППТ_ОЧ_П).

Том 2. Основная часть проекта планировки территории. Графическая часть.

№	Наименование	Шифр	Лист
1	Чертеж красных линий	Схема не разрабатывается в соответствии с ГрК РФ	
1.1	Приложение № 1 к чертежу красных линий: Перечень координат характерных точек красных линий в форме таблицы		
2	Чертеж границ зон планируемого размещения линейных объектов	ППТ_ОЧ_ГЧ	1
3	Чертеж границ зон планируемого размещения линейных объектов, подлежащих переносу (переустройству) из зон планируемого размещения линейных объектов	Схема не разрабатывается в связи с отсутствием переустраиваемых объектов	

Том 3. Материалы по обоснованию проекта планировки территории. Пояснительная записка (ППТ_МО_ПЗ).

Том 4. Материалы по обоснованию проекта планировки территории. Графическая часть (ППТ_МО_ГЧ).

№	Наименование	Шифр	Лист
1	Схема расположения элементов планировочной структуры (территорий, занятых линейными объектами и (или) предназначенных для размещения линейных объектов)	ППТ_МО_ГЧ	1
2	Схема использования территории в период подготовки проекта планировки территории	ППТ_МО_ГЧ	2
3	Схема организации улично-дорожной сети и движения транспорта	Схема не разрабатывается в связи с тем, что в ППТ не предусмотрено размещение автомобильных дорог	
4	Схема вертикальной планировки территории, инженерной подготовки и инженерной защиты территории (в случаях размещения объектов капитального строительства, не являющихся линейными)	Не требуется в соответствии с Приказом Минстроя России от 25.04.2017 № 740/пр	
5	Схема границ территорий объектов культурного наследия	Схема не разрабатывается в связи с тем, что отсутствуют объекты культурного наследия в границах ППТ	
6	Схема границ зон с особыми условиями использования территорий	ППТ_МО_ГЧ	3

7	Схема границ территорий, подверженных риску возникновения чрезвычайных ситуаций природного и техногенного характера (пожар, взрыв, химическое, радиоактивное заражение, затопление, подтопление, оползень, карсты, эрозия и т.д.)		
8	Схема конструктивных и планировочных решений	ППТ_МО_ГЧ	4
9	Схема сравнения вариантов размещения объекта капитального строительства	ППТ_МО_ГЧ	5

Том 5. Основная часть проекта межевания территории. Текстовая часть. (ПМТ_ОЧ_ПЗ)

Том 6. Основная часть проекта межевания территории. Чертеж межевания территории (ПМТ_ОЧ_ГЧ)

№	Наименование	Шифр	Лист
1	Чертеж межевания территории	ПМТ_ОЧ_ГЧ	1
	Приложение: Перечень координат характерных точек образуемых земельных участков в форме таблицы		

Том 7. Материалы по обоснованию проекта межевания территории (ПМТ_МО_ГЧ)

№	Наименование	Шифр	Лист
1	Чертеж обоснования проекта межевания территории	ПМТ_МО_ГЧ	1

Чертеж границ зон планируемого размещения линейных объектов

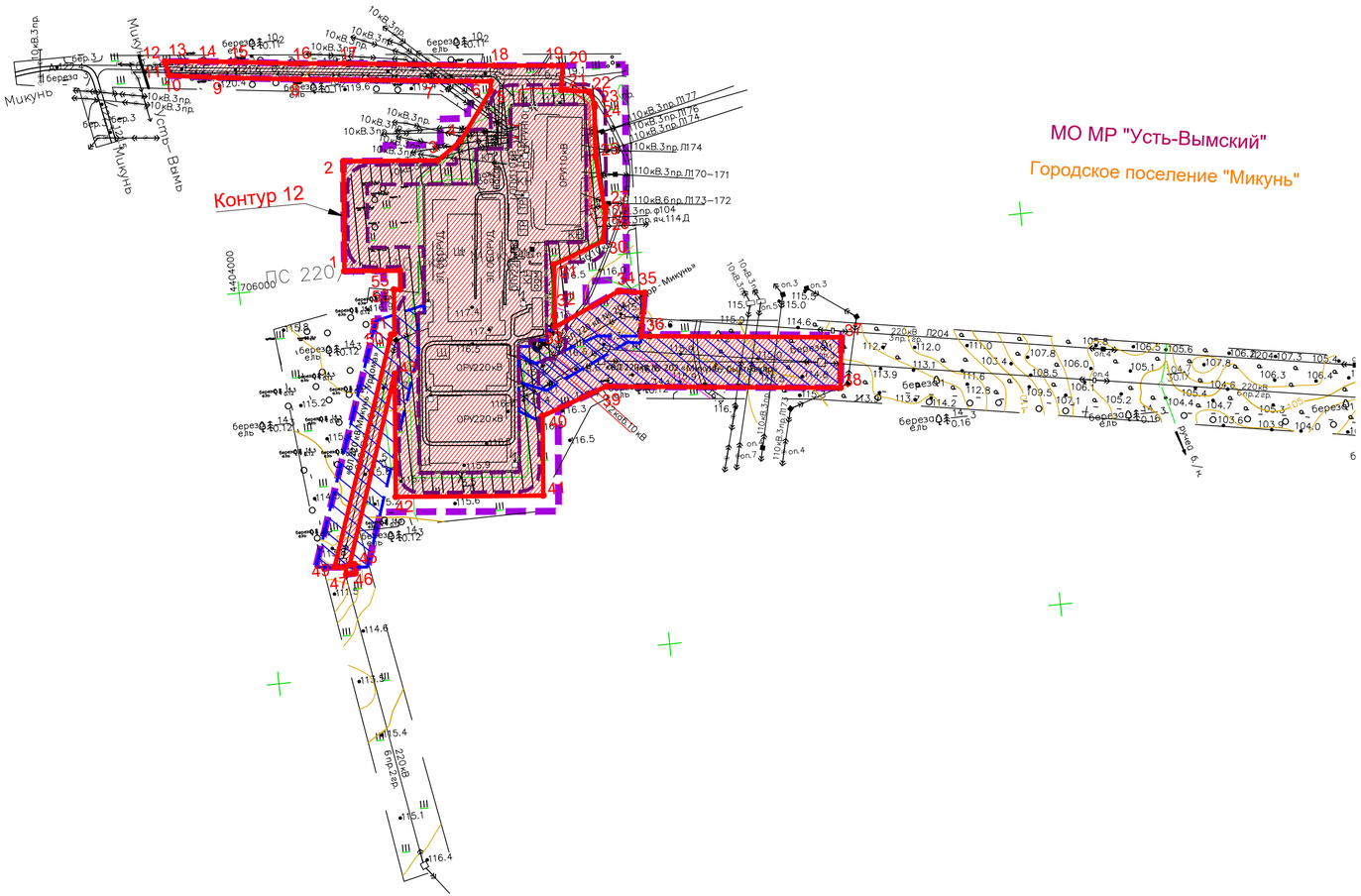

УСЛОВНЫЕ ОБОЗНАЧЕНИЯ

- границы территории, в отношении которой осуществляется подготовка проекта планировки
- границы муниципального района
- границы городских и сельских поселений
- границы населенных пунктов
- границы зоны планируемого размещения линейных объектов
- 78 - номера характерных точек границ зон планируемого размещения линейных объектов

Границы зон с особыми условиями использования территорий, подлежащие установлению в связи с размещением линейных объектов

- охранная зона воздушных линий электропередач (ВЛ 220кВ)
- охранная зона объектов электроэнергетики (подстанция 220 кВ)

Примечания:

1. Графические материалы проекта выполнены в соответствии с системой координат, используемой для ведения Единого государственного реестра недвижимости МСК-11 зона 4.

						ППТ_ОЧ_ГЧ		
						"ВЛ 220кВ Печорская ГРС - Ухта - Микунь".		
Изм.	Кол. уч.	Лист	№ док.	Подп.	Дата			
ГИП						Основная часть проекта планировки территории	Стадия	Лист	Листов
Нач. отд.		Макарова С.В.					П	1	1
Исполн.		Яскевич Ю.И.							
Н. контр.		Глумова Г.С.				Чертеж границ зон планируемого размещения линейных объектов М 1:5000	ООО "СЭМ"		

Согласовано

Взам. инв. №

Подп. и дата

Инв. № подл.

Формат А3х6

Чертеж границ зон планируемого размещения линейных объектов



Схема расположения листов

УСЛОВНЫЕ ОБОЗНАЧЕНИЯ

- границы территории, в отношении которой осуществляется подготовка проекта планировки
- границы муниципального района
- границы городских и сельских поселений
- границы населенных пунктов
- границы зоны планируемого размещения линейных объектов
- 78 - номера характерных точек границ зон планируемого размещения линейных объектов

Границы зон с особыми условиями использования территорий, подлежащие установлению в связи с размещением линейных объектов

- охранная зона воздушных линий электропередач (ВЛ 220кВ)
- охранная зона объектов электроэнергетики (подстанция 220 кВ)

Примечания:

1. Графические материалы проекта выполнены в соответствии с системой координат, используемой для ведения Единого государственного реестра недвижимости МСК-11 зона 5.

						ППТ_ОЧ_ГЧ			
						"ВЛ 220кВ Печорская ГРС – Ухта – Микунь".			
Изм.	Кол. уч.	Лист	№Док.	Подп.	Дата				
ГИП						Основная часть проекта планировки территории	Стадия	Лист	Листов
Нач. отд.		Макарова С.В.					П	2	240
Исполн.		Якевич Ю.И.				Чертеж границ зон планируемого размещения линейных объектов М 15000	ООО "СЗМ"		
Н. контр.		Гаумова Г.С.							

Формат А3х6

Согласовано

Взам. инв. №

Подп. и дата

Инв. № подл.

Чертеж границ зон планируемого размещения линейных объектов

Контур 6

Линия сводки с листом 2.1

МО МР "Печора"

Контур 6

Линия сводки с листом 2.3

Схема расположения листов

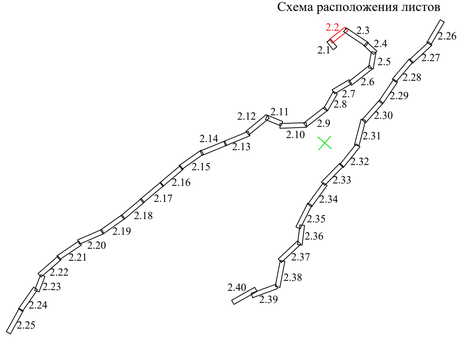

С

Ю

УСЛОВНЫЕ ОБОЗНАЧЕНИЯ

- границы территории, в отношении которой осуществляется подготовка проекта планировки
- границы муниципального района
- границы городских и сельских поселений
- границы населенных пунктов
- границы зоны планируемого размещения линейных объектов
- 78 - номера характерных точек границ зон планируемого размещения линейных объектов

Границы зон с особыми условиями использования территорий, подлежащие установлению в связи с размещением линейных объектов

- охранная зона воздушных линий электропередач (ВЛ 220кВ)
- охранная зона объектов электроэнергетики (подстанция 220 кВ)

Примечания:

1. Графические материалы проекта выполнены в соответствии с системой координат, используемой для ведения Единого государственного реестра недвижимости СК-63 район Q зона 5.

Изм.	Кол. уч.	Лист	№ док.	Подп.	Дата	ППТ_ОЧ_ГЧ	Лист 2.2

Инв. № подл. | Подп. и дата | Взам. инв. №

Копировал

Формат А4Х4

Чертеж границ зон планируемого размещения линейных объектов

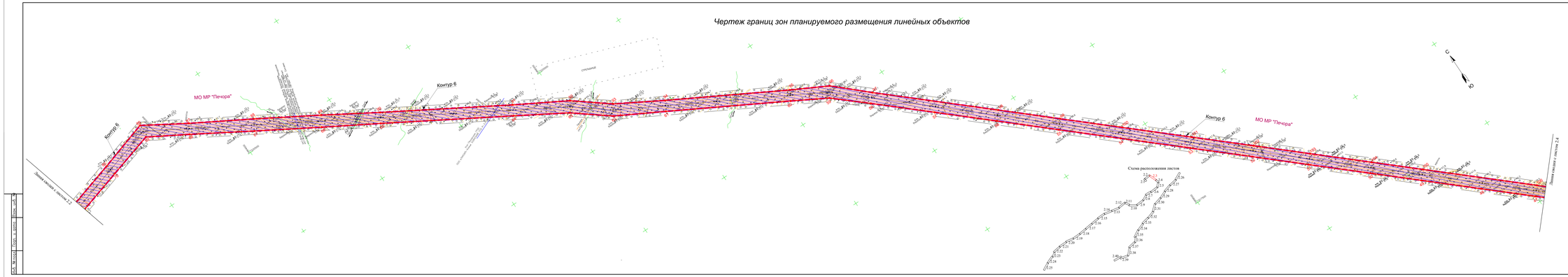

УСЛОВНЫЕ ОБОЗНАЧЕНИЯ

- границы территории, в отношении которой осуществляется подготовка проекта планировки
- границы муниципального района
- границы городских и сельских поселений
- границы населенных пунктов
- границы зоны планируемого размещения линейных объектов
- 78 - номера характерных точек границ зон планируемого размещения линейных объектов

Границы зон с особыми условиями использования территорий, подлежащие установлению в связи с размещением линейных объектов

- охранная зона воздушных линий электропередач (ВЛ 220кВ)
- охранная зона объектов электроэнергетики (подстанция 220 кВ)

Примечания:

1. Графические материалы проекта выполнены в соответствии с системой координат, используемой для ведения Единого государственного реестра недвижимости СК-63 район Q зона 5.

Изм.	Кол. уч.	Лист	№ док.	Подп.	Дата	ППТ_ОЧ_ГЧ	Лист 2.3

Копировал: Формат А4Х9

Чертеж границ зон планируемого размещения линейных объектов

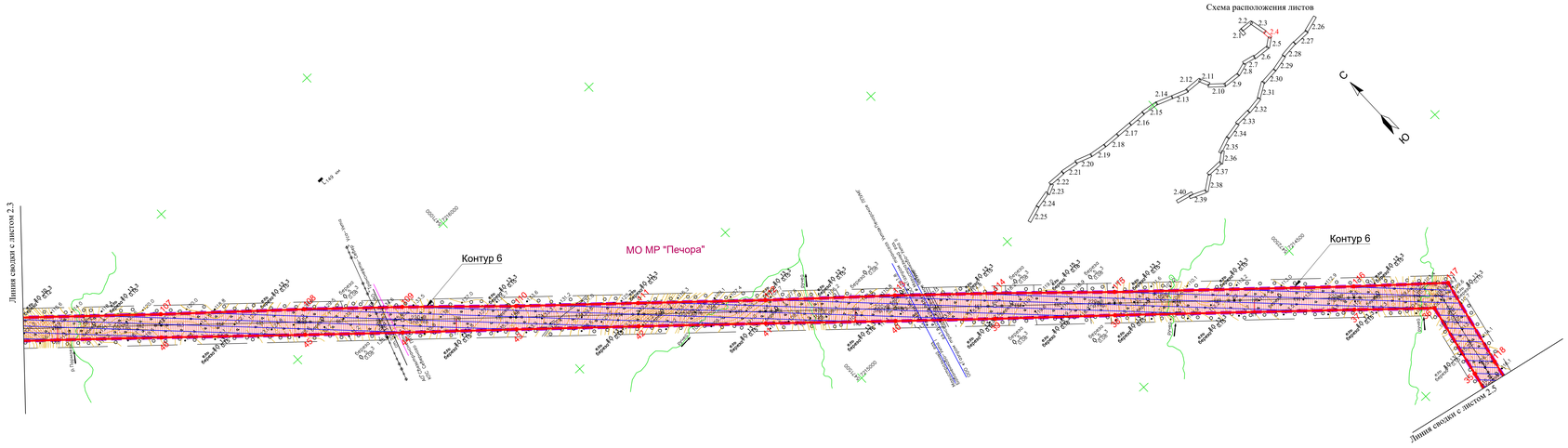

УСЛОВНЫЕ ОБОЗНАЧЕНИЯ

- границы территории, в отношении которой осуществляется подготовка проекта планировки
- границы муниципального района
- границы городских и сельских поселений
- границы населенных пунктов
- границы зоны планируемого размещения линейных объектов
- 78 - номера характерных точек границ зон планируемого размещения линейных объектов

Границы зон с особыми условиями использования территорий, подлежащие установлению в связи с размещением линейных объектов

- охранная зона воздушных линий электропередач (ВЛ 220кВ)
- охранная зона объектов электроэнергетики (подстанция 220 кВ)

Примечания:

1. Графические материалы проекта выполнены в соответствии с системой координат, используемой для ведения Единого государственного реестра недвижимости СК-63 район Q зона 5.

Изм.	Кол. уч.	Лист	№ док.	Подп.	Дата	ППТ_ОЧ_ГЧ	Лист 2.4

Копировал

Формат А4Х5

Инв. № подл. | Подп. и дата | Взам. инв. №

Чертеж границ зон планируемого размещения линейных объектов

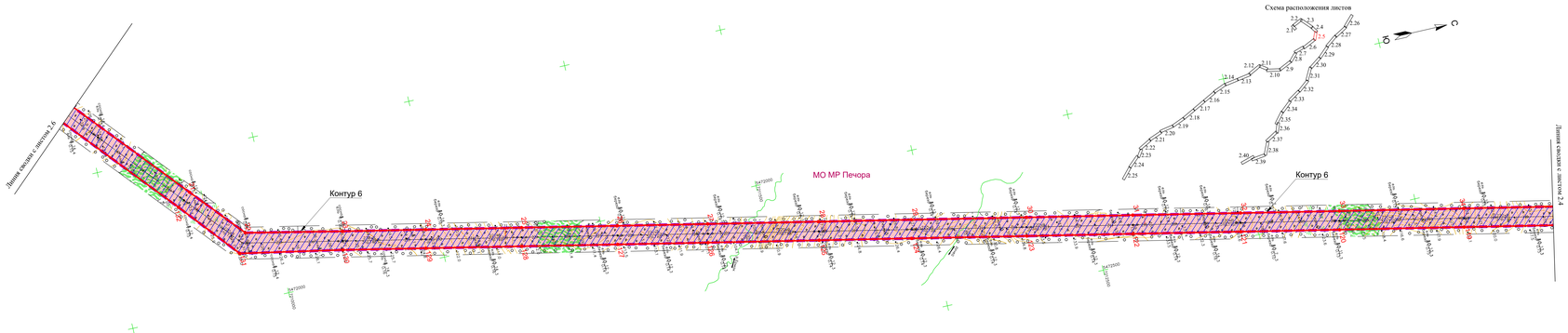

УСЛОВНЫЕ ОБОЗНАЧЕНИЯ

- границы территории, в отношении которой осуществляется подготовка проекта планировки
- границы муниципального района
- границы городских и сельских поселений
- границы населенных пунктов
- границы зоны планируемого размещения линейных объектов
- 78 - номера характерных точек границ зон планируемого размещения линейных объектов

Границы зон с особыми условиями использования территорий, подлежащие установлению в связи с размещением линейных объектов

- охранная зона воздушных линий электропередач (ВЛ 220кВ)
- охранная зона объектов электроэнергетики (подстанция 220 кВ)

Примечания:

1. Графические материалы проекта выполнены в соответствии с системой координат, используемой для ведения Единого государственного реестра недвижимости СК-63 район Q зона 5.

Изм.	Кол. уч.	Лист	№ док.	Подп.	Дата	ППТ_ОЧ_ГЧ	Лист 2.5

Взам. инв. № | Подп. и дата | Инв. № подл.

Копировал | Формат А4Х6

Чертеж границ зон планируемого размещения линейных объектов

Линия нарезки с листом 2.7

Контур 6

МО МР "Печора"

Сельское поселение "Озерный"

Контур 6

МО МР "Печора"

Контур 6

МО МР "Печора"

Линия нарезки с листом 2.5

С

Ю

Схема расположения листов

УСЛОВНЫЕ ОБОЗНАЧЕНИЯ

- границы территории, в отношении которой осуществляется подготовка проекта планировки
- границы муниципального района
- границы городских и сельских поселений
- границы населенных пунктов
- границы зоны планируемого размещения линейных объектов
- номера характерных точек границ зон планируемого размещения линейных объектов

Границы зон с особым условием использования территорий, подлежащие установлению в связи с размещением линейных объектов

- охранная зона воздушных линий электропередач (ВЛ 220кВ)
- охранная зона объектов электроэнергетики (подстанция 220 кВ)

Примечания:

1. Графические материалы проекта выполнены в соответствии с системой координат, используемой для ведения Единого государственного реестра недвижимости СК-63 рамки Q зона 5.

Изм.	Кол.	Лист	N док.	Подп.	Дата	ППТ_ОЧ_ГЧ	Лист 2.6

Копировал:

Формат А4Х9

Чертеж границ зон планируемого размещения линейных объектов



УСЛОВНЫЕ ОБОЗНАЧЕНИЯ

- границы территории, в отношении которой осуществляется подготовка проекта планировки
- границы муниципального района
- границы городских и сельских поселений
- границы населенных пунктов
- границы зоны планируемого размещения линейных объектов
- 78 - номера характерных точек границ зон планируемого размещения линейных объектов

Границы зон с особыми условиями использования территорий, подлежащие установлению в связи с размещением линейных объектов

- охранная зона воздушных линий электропередач (ВЛ 220кВ)
- охранная зона объектов электроэнергетики (подстанция 220 кВ)

Примечания:

1. Графические материалы проекта выполнены в соответствии с системой координат, используемой для ведения Единого государственного реестра недвижимости СК-63 район Q зона 5.

Изм.	Кол. уч.	Лист	№ док.	Подп.	Дата	ППТ_ОЧ_ГЧ	Лист 2.7

Копировал

Формат А4Х7

Чертеж границ зон планируемого размещения линейных объектов

УСЛОВНЫЕ ОБОЗНАЧЕНИЯ

- границы территории, в отношении которой осуществляется подготовка проекта планировки
- границы муниципального района
- границы городских и сельских поселений
- границы населенных пунктов
- границы зоны планируемого размещения линейных объектов
- 78 - номера характерных точек границ зон планируемого размещения линейных объектов

Границы зон с особыми условиями использования территорий, подлежащие установлению в связи с размещением линейных объектов

- охранная зона воздушных линий электропередач (ВЛ 220кВ)
- охранная зона объектов электроэнергетики (подстанция 220 кВ)

Примечания:

1. Графические материалы проекта выполнены в соответствии с системой координат, используемой для ведения Единого государственного реестра недвижимости СК-63 район Q зона 5.

Изм.	Кол. уч.	Лист	№ док.	Подп.	Дата	ППТ_ОЧ_ГЧ	Лист 2.8

Копировал

Формат А4Х7

Взам. инв. № | Подп. и дата | Инв. № подл.

Чертеж границ зон планируемого размещения линейных объектов



Схема расположения листов

УСЛОВНЫЕ ОБОЗНАЧЕНИЯ

- границы территории, в отношении которой осуществляется подготовка проекта планировки
- границы муниципального района
- границы городских и сельских поселений
- границы населенных пунктов
- границы зоны планируемого размещения линейных объектов
- 78 номера характерных точек границ зон планируемого размещения линейных объектов

Границы зон с особыми условиями использования территорий, подлежащие установлению в связи с размещением линейных объектов

- охранная зона воздушных линий электропередач (ВЛ 220кВ)
- охранная зона объектов электроэнергетики (подстанция 220 кВ)

Примечания:

1. Графические материалы проекта выполнены в соответствии с системой координат, используемой для ведения Единого государственного реестра недвижимости СК-63 район Q зона 5.

Изм.	Кол. уч.	Лист	N док.	Подп.	Дата	ППТ_ОЧ_ГЧ	Лист 2.9

Копировал: Формат А4Х9

Чертеж границ зон планируемого размещения линейных объектов

Линия раздела с листом 2.11

МО МР "Печора"

Городское поселение "Кожва"

Контур 9

Линия раздела с листом 2.9

С

Ю

УСЛОВНЫЕ ОБОЗНАЧЕНИЯ

- границы территории, в отношении которой осуществляется подготовка проекта планировки
- границы муниципального района
- границы городских и сельских поселений
- границы населенных пунктов
- границы зоны планируемого размещения линейных объектов
- 78 - номера характерных точек границ зон планируемого размещения линейных объектов

Границы зон с особыми условиями использования территорий, подлежащие установлению в связи с размещением линейных объектов

- охранная зона воздушных линий электропередач (ВЛ 220кВ)
- охранная зона объектов электроэнергетики (подстанция 220 кВ)

Схема расположения листов

Примечания:

1. Графические материалы проекта выполнены в соответствии с системой координат, используемой для ведения Единого государственного реестра недвижимости СК-63 рамки Q зона 5.

Изм.	Кол. уч.	Лист	№ док.	Подп.	Дата	ППТ_ОЧ_ГЧ	Лист 2.10

Копировал: Формат А4 X 9

Чертеж границ зон планируемого размещения линейных объектов

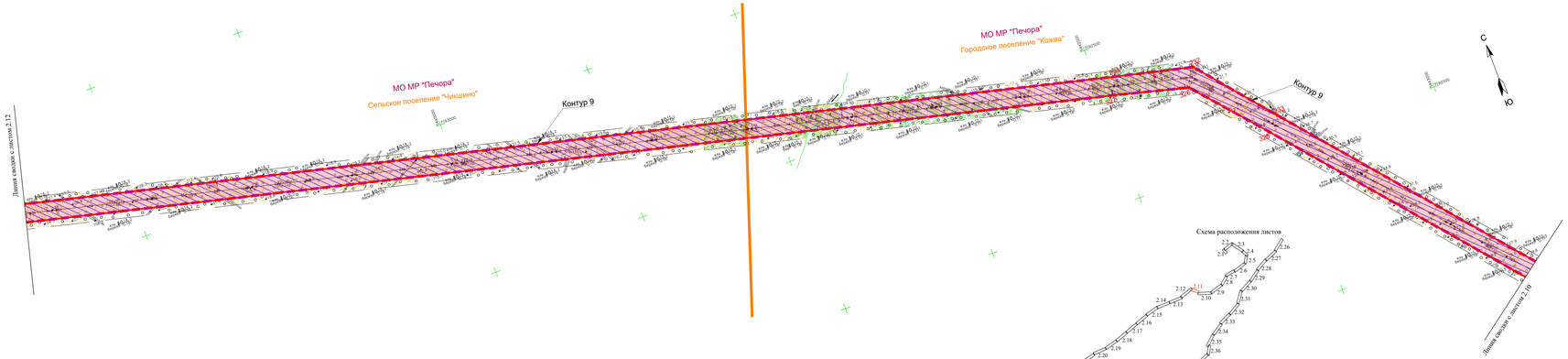

Схема расположения листов

УСЛОВНЫЕ ОБОЗНАЧЕНИЯ

- границы территории, в отношении которой осуществляется подготовка проекта планировки
- границы муниципального района
- границы городских и сельских поселений
- границы населенных пунктов
- границы зоны планируемого размещения линейных объектов
- 78 - номера характерных точек границ зон планируемого размещения линейных объектов

Границы зон с особыми условиями использования территорий, подлежащие установлению в связи с размещением линейных объектов

- охранная зона воздушных линий электропередач (ВЛ 220кВ)
- охранная зона объектов электроэнергетики (подстанция 220 кВ)

Примечания:

1. Графические материалы проекта выполнены в соответствии с системой координат, используемой для ведения Единого государственного реестра недвижимости СК-63 район Q зона 5.

Изм.	Кол. уч.	Лист	№ док.	Подп.	Дата	ППТ_ОЧ_ГЧ	Лист 2.11

Копировал

Формат А4Х6

Взам. инв. №	Подп. и дата	Инв. № подл.

Чертеж границ зон планируемого размещения линейных объектов



УСЛОВНЫЕ ОБОЗНАЧЕНИЯ

- границы территории, в отношении которой осуществляется подготовка проекта планировки
- границы муниципального района
- границы городских и сельских поселений
- границы населенных пунктов
- границы зоны планируемого размещения линейных объектов
- номера характерных точек границ зон планируемого размещения линейных объектов

Границы зон с особыми условиями использования территорий, подлежащие установлению в связи с размещением линейных объектов

- охранная зона воздушных линий электропередач (ВЛ 220кВ)
- охранная зона объектов электроэнергетики (подстанция 220 кВ)

Примечания:

1. Графические материалы проекта выполнены в соответствии с системой координат, используемой для ведения Единого государственного реестра недвижимости СК-63 рамка Q зона 5.

Изм.	Кол. уч.	Лист	№ док.	Подп.	Дата	ППТ_ОЧ_ГЧ	Лист 2.12

Копировал: Формат А4Х9

Чертеж границ зон планируемого размещения линейных объектов

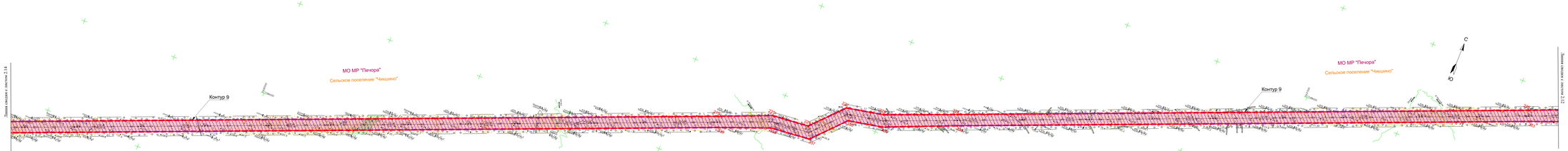

Схема расположения листов



УСЛОВНЫЕ ОБОЗНАЧЕНИЯ

- : границы территории, в отношении которой осуществляется подготовка проекта планировки
- : границы муниципального района
- : границы городских и сельских поселений
- : границы населенных пунктов
- : границы зоны планируемого размещения линейных объектов
- 78 : номера характерных точек границ зон планируемого размещения линейных объектов

Границы зон с особым условием использования территорий, подлежащие установлению в связи с размещением линейных объектов

- : охранная зона воздушных линий электропередач (ВЛ 220кВ)
- : охранная зона объектов электроэнергетики (подстанция 220 кВ)

Примечания:

1. Графические материалы проекта выполнены в соответствии с системой координат, используемой для ведения Единого государственного реестра недвижимости СК-63 рамки Q зона 5.

Изм.	Кол. уч.	Лист	№ док.	Подп.	Дата	ППТ_ОЧ_ГЧ	Лист 2.13

Копировал: Формат А4Х9

Согл.	№ 1000	Согл. и дата	Взам. инв. №

Чертеж границ зон планируемого размещения линейных объектов



УСЛОВНЫЕ ОБОЗНАЧЕНИЯ

- границы территории, в отношении которой осуществляется подготовка проекта планировки
- границы муниципального района
- границы городских и сельских поселений
- границы населенных пунктов
- границы зоны планируемого размещения линейных объектов
- 78 – номера характерных точек границ зон планируемого размещения линейных объектов

Границы зон с особыми условиями использования территорий, подлежащие установлению в связи с размещением линейных объектов

- охранная зона воздушных линий электропередач (ВЛ 220кВ)
- охранная зона объектов электроэнергетики (подстанции 220 кВ)

Примечания:

1. Графические материалы проекта выполнены в соответствии с системой координат, используемой для ведения Единого государственного реестра недвижимости СК-63 рамки Q зона 5.

Изм.	Кол. уч.	Лист	N док.	Подп.	Дата	ППТ_ОЧ_ГЧ	Лист 2.14

Копировал: Формат А4Х9

Чертеж границ зон планируемого размещения линейных объектов



УСЛОВНЫЕ ОБОЗНАЧЕНИЯ

- границы территории, в отношении которой осуществляется подготовка проекта планировки
- границы муниципального района
- границы городских и сельских поселений
- границы населенных пунктов
- границы зоны планируемого размещения линейных объектов
- 78 - номера характерных точек границ зон планируемого размещения линейных объектов

Границы зон с особыми условиями использования территорий, подлежащие установлению в связи с размещением линейных объектов

- охранная зона воздушных линий электропередач (ВЛ 220кВ)
- охранная зона объектов электроэнергетики (подстанция 220 кВ)

Примечания:

1. Графические материалы проекта выполнены в соответствии с системой координат, используемой для ведения Единого государственного реестра недвижимости СК-63 рамки Q зона 5.

Изм.	Кол. уч.	Лист	N док.	Подп.	Дата	ППТ_ОЧ_ГЧ		Лист 2.15	
						Копировал		Формат А4Х9	

Согл.			
Взам. инв. №			
Подп. и дата			
Инв. № подл.			

Чертеж границ зон планируемого размещения линейных объектов



Схема расположения листов

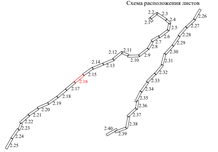

УСЛОВНЫЕ ОБОЗНАЧЕНИЯ

- границы территории, в отношении которой осуществляется подготовка проекта планировки
- границы муниципального района
- границы городских и сельских поселений
- границы населенных пунктов
- границы зоны планируемого размещения линейных объектов
- 78 – номера характерных точек границ зон планируемого размещения линейных объектов
- Границы зон с особыми условиями использования территорий, подлежащие установлению в связи с размещением линейных объектов
- охранная зона воздушных линий электропередач (ВЛ 220кВ)
- охранная зона объектов электроэнергетики (подстанция 220 кВ)

Примечания:

1. Графические материалы проекта выполнены в соответствии с системой координат, используемой для ведения Единого государственного реестра недвижимости СК-63 рамки Q зона 5.

Изм.	Кол.	Лист	N док.	Подп.	Дата	ППТ_ОЧ_ГЧ	Лист 2.16
						Копировал:	Формат А4Х9

Согл. № подл. | Подп. и дата | Взам. инв. №

Чертеж границ зон планируемого размещения линейных объектов



УСЛОВНЫЕ ОБОЗНАЧЕНИЯ

- границы территории, в отношении которой осуществляется подготовка проекта планировки
- границы муниципального района
- границы городских и сельских поселений
- границы населенных пунктов
- границы зоны планируемого размещения линейных объектов
- 78 – номера характерных точек границ зон планируемого размещения линейных объектов

Границы зон с особыми условиями использования территорий, подлежащие установлению в связи с размещением линейных объектов

- охранная зона воздушных линий электропередач (ВЛ 220кВ)
- охранная зона объектов электроэнергетики (подстанции 220 кВ)

Примечания:

1. Графические материалы проекта выполнены в соответствии с системой координат, используемой для ведения Единого государственного реестра недвижимости СК-63 рамки Q зона 5.

Изм.	Кол. уч.	Лист	N док.	Подп.	Дата	ППТ_ОЧ_ГЧ					Лист 2.17
						Копировал				Формат А4Х9	

Согл. в копии

Взам. инв. №

Инв. № подл.

Чертеж границ зон планируемого размещения линейных объектов



Схема расположения листов

УСЛОВНЫЕ ОБОЗНАЧЕНИЯ

- границы территории, в отношении которой осуществляется подготовка проекта планировки
- границы муниципального района
- границы городских и сельских поселений
- границы населенных пунктов
- границы зоны планируемого размещения линейных объектов
- 78 - номера характерных точек границ зон планируемого размещения линейных объектов

Границы зон с особыми условиями использования территорий, подлежащие установлению в связи с размещением линейных объектов

- охранная зона воздушных линий электропередач (ВЛ 220кВ)
- охранная зона объектов электроэнергетики (подстанция 220 кВ)

Примечания:

1. Графические материалы проекта выполнены в соответствии с системой координат, используемой для ведения Единого государственного реестра недвижимости СК-63 зона Q зона 5.

Изм.	Кол. уч.	Лист	№ док.	Подп.	Дата	ППТ_ОЧ_ГЧ	Лист 2.18

Копировал: Формат А4Х9

Чертеж границ зон планируемого размещения линейных объектов



Схема расположения листов



УСЛОВНЫЕ ОБОЗНАЧЕНИЯ

- границы территории, в отношении которой осуществляется подготовка проекта планировки
- границы муниципального района
- границы городских и сельских поселений
- границы населенных пунктов
- границы зоны планируемого размещения линейных объектов
- 78 - номера характерных точек границ зон планируемого размещения линейных объектов

Границы зон с особым условием использования территорий, подлежащие установлению в связи с размещением линейных объектов

- охранная зона воздушных линий электропередач (ВЛ 220кВ)
- охранная зона объектов электроэнергетики (подстанция 220 кВ)

Примечания:

1. Графические материалы проекта выполнены в соответствии с системой координат, используемой для ведения Единого государственного реестра недвижимости СК-63 рамки Q зона 5.

Изм.	Кол. уч.	Лист	№ док.	Подп.	Дата	ППТ_ОЧ_ГЧ	Лист 2.19

Копировал: Формат А4Х9

Чертеж границ зон планируемого размещения линейных объектов

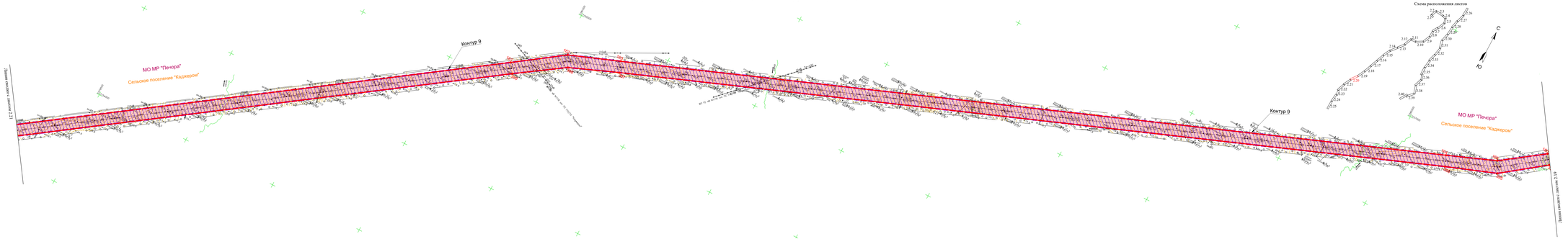

УСЛОВНЫЕ ОБОЗНАЧЕНИЯ

- границы территории, в отношении которой осуществляется подготовка проекта планировки
- границы муниципального района
- границы городских и сельских поселений
- границы населенных пунктов
- границы зоны планируемого размещения линейных объектов
- 78 - номера характерных точек границ зон планируемого размещения линейных объектов

Границы зон с особыми условиями использования территорий, подлежащие установлению в связи с размещением линейных объектов

- охранная зона воздушных линий электропередач (ВЛ 220кВ)
- охранная зона объектов электроэнергетики (подстанция 220 кВ)

Примечания:

1. Графические материалы проекта выполнены в соответствии с системой координат, используемой для ведения Единого государственного реестра недвижимости СК-63 рамки Q зона 5.

Изм.	Кол.	Лист	N док.	Подп.	Дата	ППТ_оч_ГЧ			Лист 2-20	
						Копировал			Формат А4Х9	

Согл.			
Взам. инв. №			
Подп. и дата			
Инв. № подл.			

Чертеж границ зон планируемого размещения линейных объектов



УСЛОВНЫЕ ОБОЗНАЧЕНИЯ

- : границы территории, в отношении которой осуществляется подготовка проекта планировки
- : границы муниципального района
- : границы городских и сельских поселений
- : границы населенных пунктов
- : границы зоны планируемого размещения линейных объектов
- 78 : номера характерных точек границ зон планируемого размещения линейных объектов

Границы зон с особыми условиями использования территорий, подлежащие установлению в связи с размещением линейных объектов

- : охранная зона воздушных линий электропередач (ВЛ 220кВ)
- : охранная зона объектов электроэнергетики (подстанция 220 кВ)

Примечания:

1. Графические материалы проекта выполнены в соответствии с системой координат, используемой для ведения Единого государственного реестра недвижимости СК-63 район Q зона 5.

Изм.	Кол. уч.	Лист	№ док.	Подп.	Дата	ППТ_ОЧ_ГЧ				Лист 2.21
						Копировал				Формат А4 ГР

Согл.		
Взам. инв №		
Подп. и дата		
Инв № подл.		

Чертеж границ зон планируемого размещения линейных объектов



УСЛОВНЫЕ ОБОЗНАЧЕНИЯ

- границы территории, в отношении которой осуществляется подготовка проекта планировки
- границы муниципального района
- границы городских и сельских поселений
- границы населенных пунктов
- границы зоны планируемого размещения линейных объектов
- 78 - номера характерных точек границ зон планируемого размещения линейных объектов

Границы зон с особыми условиями использования территорий, подлежащие установлению в связи с размещением линейных объектов:

- охранная зона воздушных линий электропередач (ВЛ 220кВ)
- охранная зона объектов электроэнергетики (подстанции 220 кВ)

Примечания:

1. Графические материалы проекта выполнены в соответствии с системой координат, используемой для ведения Единого государственного реестра недвижимости СК-63 рамки Q зона 5.

								ППТ_ОЧ_ГЧ		Лист 2.22
Изм.	Кол.	Лист	N док.	Подп.	Дата					

Копировал: Формат А4Х9

Чертеж границ зон планируемого размещения линейных объектов

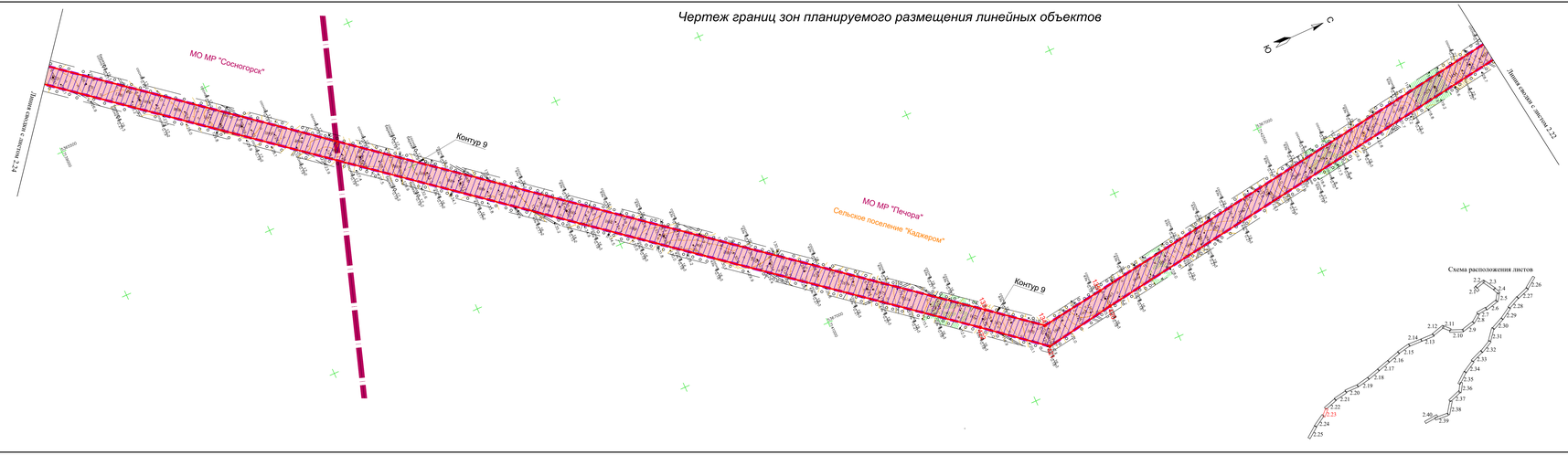

УСЛОВНЫЕ ОБОЗНАЧЕНИЯ

- границы территории, в отношении которой осуществляется подготовка проекта планировки
- границы муниципального района
- границы городских и сельских поселений
- границы населенных пунктов
- границы зоны планируемого размещения линейных объектов
- 78 - номера характерных точек границ зон планируемого размещения линейных объектов

Границы зон с особыми условиями использования территорий, подлежащие установлению в связи с размещением линейных объектов

- охранная зона воздушных линий электропередач (ВЛ 220кВ)
- охранная зона объектов электроэнергетики (подстанция 220 кВ)

Примечания:

1. Графические материалы проекта выполнены в соответствии с системой координат, используемой для ведения Единого государственного реестра недвижимости СК-63 район Q зона 5.

Изм.	Кол. уч.	Лист	№ док.	Подп.	Дата	ППТ_ОЧ_ГЧ	Лист 2.23

Копировал

Формат А4Х6

Взам. инв. № | Подп. и дата | Инв. № подл.

Чертеж границ зон планируемого размещения линейных объектов



УСЛОВНЫЕ ОБОЗНАЧЕНИЯ

- границы территории, в отношении которой осуществляется подготовка проекта планировки
- границы муниципального района
- границы городских и сельских поселений
- границы населенных пунктов
- границы зоны планируемого размещения линейных объектов
- 78 - номера характерных точек границ зон планируемого размещения линейных объектов

Границы зон с особыми условиями использования территорий, подлежащие установлению в связи с размещением линейных объектов

- охранная зона воздушных линий электропередач (ВЛ 220кВ)
- охранная зона объектов электроэнергетики (подстанция 220 кВ)

Примечания:

1. Графические материалы проекта выполнены в соответствии с системой координат, используемой для ведения Единого государственного реестра недвижимости СК-63 рамен Q зона 5.

Изм.	Кол. уч.	Лист	№ док.	Подп.	Дата	ППТ_ОЧ_ГЧ	Лист 1-24
						Копировал	Формат А4Х9

Гл. специалист	Ст. инж.	Инж. 1 кат.

Чертеж границ зон планируемого размещения линейных объектов

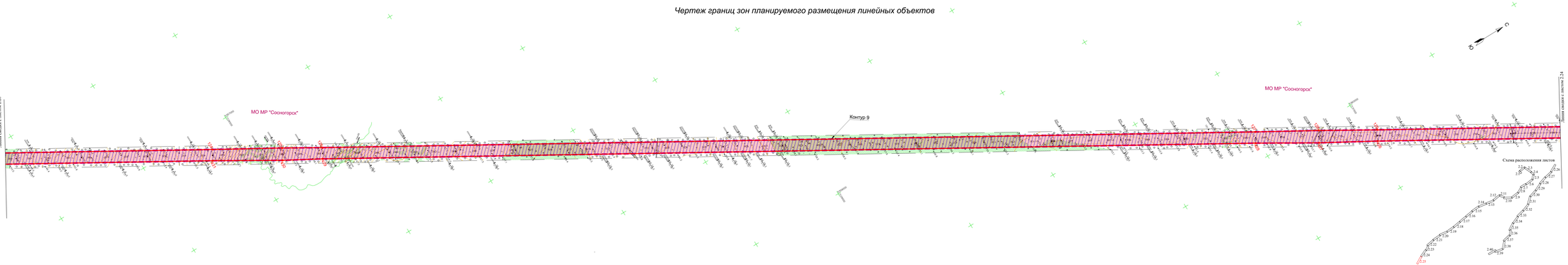

УСЛОВНЫЕ ОБОЗНАЧЕНИЯ

- границы территории, в отношении которой осуществляется подготовка проекта планировки
- границы муниципального района
- границы городских и сельских поселений
- границы населенных пунктов
- границы зоны планируемого размещения линейных объектов
- 78 - номера характерных точек границ зон планируемого размещения линейных объектов

Границы зон с особыми условиями использования территорий, подлежащие установлению в связи с размещением линейных объектов

- охранная зона воздушных линий электропередач (ВЛ 220кВ)
- охранная зона объектов электроэнергетики (подстанция 220 кВ)

Примечания:

1. Графические материалы проекта выполнены в соответствии с системой координат, используемой для ведения Единого государственного реестра недвижимости СК-63 рамки Q зона 5.

Изм.	Кол. уч.	Лист	№ док.	Подп.	Дата	ППТ_ОЧ_ГЧ	Лист 2.24
						Копировал	Формат А4Х9

Согл.	Взам. инв. №	Подп. и дата	Инв. № подл.

Чертеж границ зон планируемого размещения линейных объектов

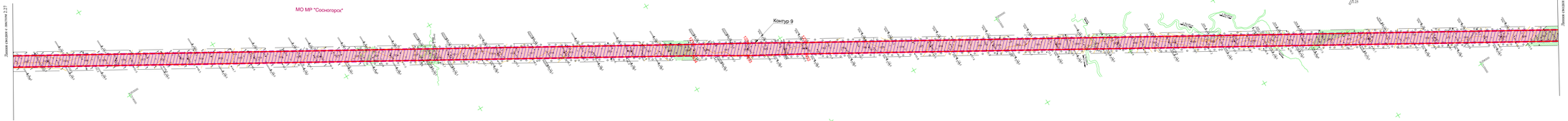

Схема расположения листов

УСЛОВНЫЕ ОБОЗНАЧЕНИЯ

- границы территории, в отношении которой осуществляется подготовка проекта планировки
- границы муниципального района
- границы городских и сельских поселений
- границы населенных пунктов
- границы зоны планируемого размещения линейных объектов
- номера характерных точек границ зон планируемого размещения линейных объектов

Границы зон с особыми условиями использования территорий, подлежащие установлению в связи с размещением линейных объектов

- охранная зона воздушных линий электропередач (ВЛ 220кВ)
- охранная зона объектов электроэнергетики (подстанция 220 кВ)

Примечания:

1. Графические материалы проекта выполнены в соответствии с системой координат, используемой для ведения Единого государственного реестра недвижимости СК-63 район Q зона 5.

Изм.	Кол. уч.	Лист	№ док.	Подп.	Дата	ППТ_ОЧ_ГЧ		Лист 2.26	
						Копировал		Формат А4Х9	

Согл.			
Взам. инв. №			
Подп. и дата			
Инв. № подл.			

Чертеж границ зон планируемого размещения линейных объектов



УСЛОВНЫЕ ОБОЗНАЧЕНИЯ

- границы территории, в отношении которой осуществляется подготовка проекта планировки
- границы муниципального района
- границы городских и сельских поселений
- границы населенных пунктов
- границы зоны планируемого размещения линейных объектов
- 78 - номера характерных точек границ зон планируемого размещения линейных объектов

Границы зон с особым условием использования территорий, подлежащие установлению в связи с размещением линейных объектов

- охранная зона воздушных линий электропередачи (ВЛ 220кВ)
- охранная зона объектов электроэнергетики (подстанция 220 кВ)

Примечания:

1. Графические материалы проекта выполнены в соответствии с системой координат, используемой для ведения Единого государственного реестра недвижимости СК-63 рамки Q зона 5.

Изм.	Кол. уч.	Лист	N док.	Подп.	Дата	ППТ_ОЧ_ГЧ	Лист 2.27

Копировал: Формат А4Х9

Чертеж границ зон планируемого размещения линейных объектов



УСЛОВНЫЕ ОБОЗНАЧЕНИЯ

- границы территории, в отношении которой осуществляется подготовка проекта планировки
- границы муниципального района
- границы городских и сельских поселений
- границы населенных пунктов
- границы зоны планируемого размещения линейных объектов
- 78 – номера характерных точек границ зон планируемого размещения линейных объектов

Границы зон с особыми условиями использования территорий, подлежащие установлению в связи с размещением линейных объектов

- охранная зона воздушных линий электропередачи (ВЛ 220кВ)
- охранная зона объектов электроэнергетики (подстанции 220 кВ)

Примечания:

1. Графические материалы проекта выполнены в соответствии с системой координат, используемой для ведения Единого государственного реестра недвижимости (СК-63 район Q зона 5.

Изм.	Кол. уч.	Лист	N док.	Подп.	Дата	ППТ_ОЧ_ГЧ				Лист 2.26
						Копировал				Формат А4Х9

Согл.		
Взам. инв. №		
Подп. и дата		
Инв. № подл.		

Чертеж границ зон планируемого размещения линейных объектов

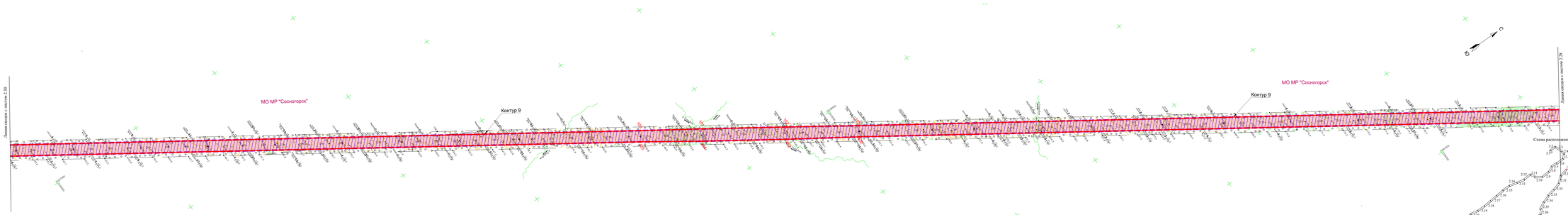

УСЛОВНЫЕ ОБОЗНАЧЕНИЯ

- границы территории, в отношении которой осуществляется подготовка проекта планировки
- границы муниципального района
- границы городских и сельских поселений
- границы населенных пунктов
- границы зоны планируемого размещения линейных объектов
- 78 - номера характерных точек границ зон планируемого размещения линейных объектов

Границы зон с особыми условиями использования территорий, подлежащие установлению в связи с размещением линейных объектов

- охранная зона воздушных линий электропередачи (ВЛ 220кВ)
- охранная зона объектов электроэнергетики (подстанции 220 кВ)

Примечания:

1. Графические материалы проекта выполнены в соответствии с системой координат, используемой для ведения Единого государственного реестра недвижимости (СК-63 район Q зона 5.

Изм.	Кол. уч.	Лист	N док.	Подп.	Дата	ППТ_ОЧ_ГЧ	Лист 2.29

Копировал: Формат А4Х9

Согл.	Взам. инв. №	Подп. и дата	Инв. № подл.

Чертеж границ зон планируемого размещения линейных объектов



Схема расположения листов

УСЛОВНЫЕ ОБОЗНАЧЕНИЯ

- границы территории, в отношении которой осуществляется подготовка проекта планировки
- границы муниципального района
- границы городских и сельских поселений
- границы населенных пунктов
- границы зоны планируемого размещения линейных объектов
- 78 - номера характерных точек границ зон планируемого размещения линейных объектов

Границы зон с особыми условиями использования территорий, подлежащие установлению в связи с размещением линейных объектов:

- охранная зона воздушных линий электропередач (ВЛ 220кВ)
- охранная зона объектов электроэнергетики (подстанции 220 кВ)

Примечания:

1. Графические материалы проекта выполнены в соответствии с системой координат, используемой для ведения Единого государственного реестра недвижимости (СК-63 район Q зона 5.

Изм.	Кол. уч.	Лист	№ док.	Подп.	Дата	ППТ_ОЧ_ГЧ			Лист 2.30	
						Копировал			Формат А4Х9	

Согл. в АО "Коми РДС"

Согл. в АО "Коми РДС"

Согл. в ПАО "Ростелеком"

Чертеж границ зон планируемого размещения линейных объектов



УСЛОВНЫЕ ОБОЗНАЧЕНИЯ

- границы территории, в отношении которой осуществляется подготовка проекта планировки
- границы муниципального района
- границы городских и сельских поселений
- границы населенных пунктов
- границы зоны планируемого размещения линейных объектов
- 78 – номера характерных точек границ зон планируемого размещения линейных объектов

Границы зон с особыми условиями использования территорий, подлежащие установлению в связи с размещением линейных объектов

- охранная зона воздушных линий электропередач (ВЛ 220кВ)
- охранная зона объектов электроэнергетики (подстанция 220 кВ)

Примечания:

1. Графические материалы проекта выполнены в соответствии с системой координат, используемой для ведения Единого государственного реестра недвижимости (СК-63 район Q зона 5.

Изм.	Кол. уч.	Лист	№ док.	Подп.	Дата	ППТ_ОЧ_ГЧ	Лист 2.31
						Копировал	Формат А4Х9

Согл.			
Взам. инв. №			
Подп. и дата			
Инв. № подл.			

Чертеж границ зон планируемого размещения линейных объектов



УСЛОВНЫЕ ОБОЗНАЧЕНИЯ

- границы территории, в отношении которой осуществляется подготовка проекта планировки
- границы муниципального района
- границы городских и сельских поселений
- границы населенных пунктов
- границы зоны планируемого размещения линейных объектов
- 78 - номера характерных точек границ зон планируемого размещения линейных объектов

Границы зон с особыми условиями использования территорий, подлежащие установлению в связи с размещением линейных объектов

- охранная зона воздушных линий электропередач (ВЛ 220кВ)
- охранная зона объектов электроэнергетики (подстанции 220 кВ)

Примечания:

1. Графические материалы проекта выполнены в соответствии с системой координат, используемой для ведения Единого государственного реестра недвижимости (СК-63 район Q зона 5.

Изм.	Кол. уч.	Лист	№ док.	Подп.	Дата	ППТ_ОЧ_ГЧ				Лист	
										2.32	

Копировал: Формат А4Х9

Чертеж границ зон планируемого размещения линейных объектов



УСЛОВНЫЕ ОБОЗНАЧЕНИЯ

- границы территории, в отношении которой осуществляется подготовка проекта планировки
- границы муниципального района
- границы городских и сельских поселений
- границы населенных пунктов
- границы зоны планируемого размещения линейных объектов
- 78 – номера характерных точек границ зон планируемого размещения линейных объектов

Границы зон с особыми условиями использования территорий, подлежащие установлению в связи с размещением линейных объектов

- охранная зона воздушных линий электропередач (ВЛ 220кВ)
- охранная зона объектов электроэнергетики (подстанция 220 кВ)

Примечания:

1. Графические материалы проекта выполнены в соответствии с системой координат, используемой для ведения Единого государственного реестра недвижимости СК-63 район Q зона 5.

Изм.	Кол. уч.	Лист	N док.	Подп.	Дата	ППТ_ОЧ_ГЧ				Лист 2.33
						Копировал				Формат А4Х9

Согл. №	Согл. и дата	Взам. инв. №	Инв. № подл.

Чертеж границ зон планируемого размещения линейных объектов



Схема расположения листов

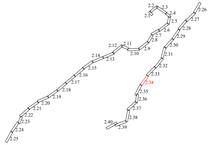

УСЛОВНЫЕ ОБОЗНАЧЕНИЯ

- границы территории, в отношении которой осуществляется подготовка проекта планировки
- границы муниципального района
- границы городских и сельских поселений
- границы населенных пунктов
- границы зоны планируемого размещения линейных объектов
- 78 - номера характерных точек границ зон планируемого размещения линейных объектов

Границы зон с особыми условиями использования территорий, подлежащие установлению в связи с размещением линейных объектов:

- охранная зона воздушных линий электропередач (ВЛ 220кВ)
- охранная зона объектов электроэнергетики (подстанция 220 кВ)

Примечания:

1. Графические материалы проекта выполнены в соответствии с системой координат, используемой для ведения Единого государственного реестра недвижимости (СК-63 район Q зона 5.

Изм.	Кол. уч.	Лист	№ док.	Подп.	Дата	ППТ_ОЧ_ГЧ							Лист 2.34
						Копировал							Формат А4Х9

Согл. в. копия | Взам. инв. №

Инв. № подл. | Подп. и дата

Чертеж границ зон планируемого размещения линейных объектов



УСЛОВНЫЕ ОБОЗНАЧЕНИЯ

- границы территории, в отношении которой осуществляется подготовка проекта планировки
- границы муниципального района
- границы городских и сельских поселений
- границы населенных пунктов
- границы зоны планируемого размещения линейных объектов
- 78 – номера характерных точек границ зон планируемого размещения линейных объектов

Границы зон с особыми условиями использования территорий, подлежащие установлению в связи с размещением линейных объектов

- охранная зона воздушных линий электропередач (ВЛ 220кВ)
- охранная зона объектов электроэнергетики (подстанции 220 кВ)

Примечания:

1. Графические материалы проекта выполнены в соответствии с системой координат, используемой для ведения Единого государственного реестра недвижимости (СК-63 район Q зона 5.

Изм.	Кол. уч.	Лист	№ док.	Подп.	Дата	ППТ_ОЧ_ГЧ	Лист 2.35

Копировал: Формат А4Х9

Согл.	Взам. инв. №	Подп. и дата	Инв. № подл.

Чертеж границ зон планируемого размещения линейных объектов

Линия связи к листу 2.37

Контур 9

Контур 9

Контур 9

МО МР "Сосногорск"

Линия связи к листу 2.35

УСЛОВНЫЕ ОБОЗНАЧЕНИЯ

- границы территории, в отношении которой осуществляется подготовка проекта планировки
- границы муниципального района
- границы городских и сельских поселений
- границы населенных пунктов
- границы зоны планируемого размещения линейных объектов
- 78 - номера характерных точек границ зон планируемого размещения линейных объектов

Границы зон с особыми условиями использования территорий, подлежащие установлению в связи с размещением линейных объектов

- охранная зона воздушных линий электропередач (ВЛ 220кВ)
- охранная зона объектов электроэнергетики (подстанция 220 кВ)

Схема расположения листов

Примечания:

1. Графические материалы проекта выполнены в соответствии с системой координат, используемой для ведения Единого государственного реестра недвижимости СК-63 район Q зона 5.

Изм.	Кол. уч.	Лист	№ док.	Подп.	Дата	ППТ_ОЧ_ГЧ	Лист 2.36

Копировал

Формат А4Х7

Чертеж границ зон планируемого размещения линейных объектов



УСЛОВНЫЕ ОБОЗНАЧЕНИЯ

- границы территории, в отношении которой осуществляется подготовка проекта планировки
- границы муниципального района
- границы городских и сельских поселений
- границы населенных пунктов
- границы зоны планируемого размещения линейных объектов
- 78 - номера характерных точек границ зон планируемого размещения линейных объектов

Границы зон с особыми условиями использования территорий, подлежащие установлению в связи с размещением линейных объектов:

- охранная зона воздушных линий электропередач (ВЛ 220кВ)
- охранная зона объектов электроэнергетики (подстанция 220 кВ)

Примечания:

1. Графические материалы проекта выполнены в соответствии с системой координат, используемой для ведения Единого государственного реестра недвижимости (СК-63 район Q зона 5.

Изм.	Кол. уч.	Лист	N док.	Подп.	Дата	ППТ_ОЧ_ГЧ	Лист 2.37

Копировал: Формат А4Х9

Чертеж границ зон планируемого размещения линейных объектов

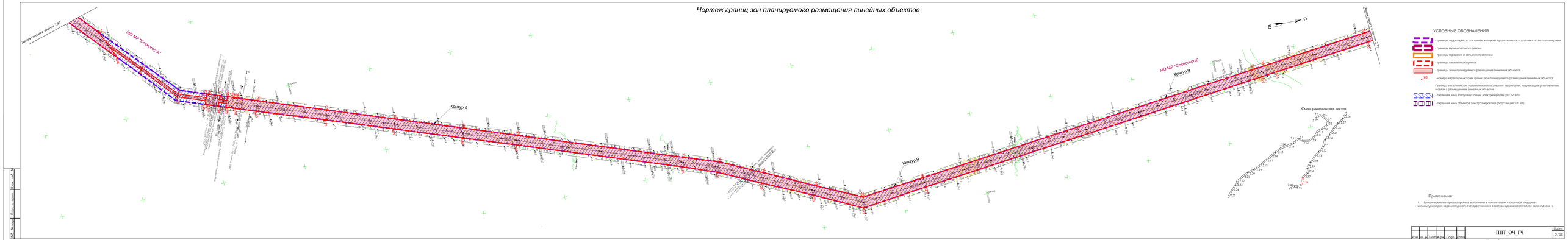

Чертеж границ зон планируемого размещения линейных объектов

Линия сводки с листом 2.40

Контур 11

Контур 11

МО МР "Сосногорск"

Контур 11

Контур 10

Контур 10

Контур 9

Контур 9

МО МР "Сосногорск"

Линия сводки с листом 2.38

Схема расположения листов

С

Ю

УСЛОВНЫЕ ОБОЗНАЧЕНИЯ

- границы территории, в отношении которой осуществляется подготовка проекта планировки
- границы муниципального района
- границы городских и сельских поселений
- границы населенных пунктов
- границы зоны планируемого размещения линейных объектов
- 78 - номера характерных точек границ зон планируемого размещения линейных объектов

Границы зон с особыми условиями использования территорий, подлежащие установлению в связи с размещением линейных объектов

- охранная зона воздушных линий электропередач (ВЛ 220кВ)
- охранная зона объектов электроэнергетики (подстанция 220 кВ)

Примечания:

1. Графические материалы проекта выполнены в соответствии с системой координат, используемой для ведения Единого государственного реестра недвижимости (МСК3 район Q зона 5.

Изм.	Кол. уч.	Лист	№ док.	Подп.	Дата	ППТ_ОЧ_ГЧ	Лист 2.39

Копировал

Формат А4Х9

МО МР "Сосногорск"

МО МР "Ухта"

Контур 11

Линия сводки с листом 2.39

Схема расположения листов

УСЛОВНЫЕ ОБОЗНАЧЕНИЯ

- границы территории, в отношении которой осуществляется подготовка проекта планировки
- границы муниципального района
- границы городских и сельских поселений
- границы населенных пунктов
- границы зоны планируемого размещения линейных объектов
- 78 - номера характерных точек границ зон планируемого размещения линейных объектов

Границы зон с особыми условиями использования территорий, подлежащие установлению в связи с размещением линейных объектов

- охранная зона воздушных линий электропередач (ВЛ 220кВ)
- охранная зона объектов электроэнергетики (подстанция 220 кВ)

Примечания:

1. Графические материалы проекта выполнены в соответствии с системой координат, используемой для ведения Единого государственного реестра недвижимости СК-63 район Q зона 5.

Изм.	Кол. уч.	Лист	№ док.	Подп.	Дата	ППТ_ОЧ_ГЧ	Лист 2.40

Инв. № подл. | Подп. и дата | Взам. инв. №

Копировал

Формат А4Х4